

**MAPA**

ZASADNICZA

Skala 1: 500

Miasto: PIKA

Gmina: PIKA

Wież: \_\_\_\_\_

D.Z.: 1125/2011

KERG: \_\_\_\_\_

Artykuły: 402, 242, 1421, 1422

Stan na dzień: \_\_\_\_\_

Starosta Piłski  
Powiatowy Ośrodek Dokumentacji  
Geodezyjnej i Kartograficznej w Piłce

Poswiadcza się zgodność niniejszej mapy z oryginałem  
przyjętym do państwowego zasobu geodezyjnego  
i kartograficznego w dniu 5.9.1999 - 2011  
i zaewidencjonowanym pod nr 120/175, 195

Niniejsza mapa nie może służyć  
dla celów projektowych

dnia 2011-03-11

Starosta Piłski  
Powiatowy Ośrodek Dokumentacji  
Geodezyjnej i Kartograficznej w Piłce

Reprodukowanie, rozpowszechnianie i rozprowadzanie  
niniejszego dokumentu wymaga zezwolenia  
o którym mowa w art 18 ustawy z dnia 17 maja 1989 r.  
-Prawo geodezyjne i kartograficzne (Dz. U. z 2005 r.  
Nr 240, poz. 2027)

5.9 435

2011-03-11

**ZAB. STAROSTY** (data) (imię i nazwisko, podpis, stanowisko, służbowe osoby upoważnionej)



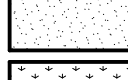

**ZAB. STAROSTY** (data) (imię i nazwisko, podpis, stanowisko, służbowe osoby upoważnionej)

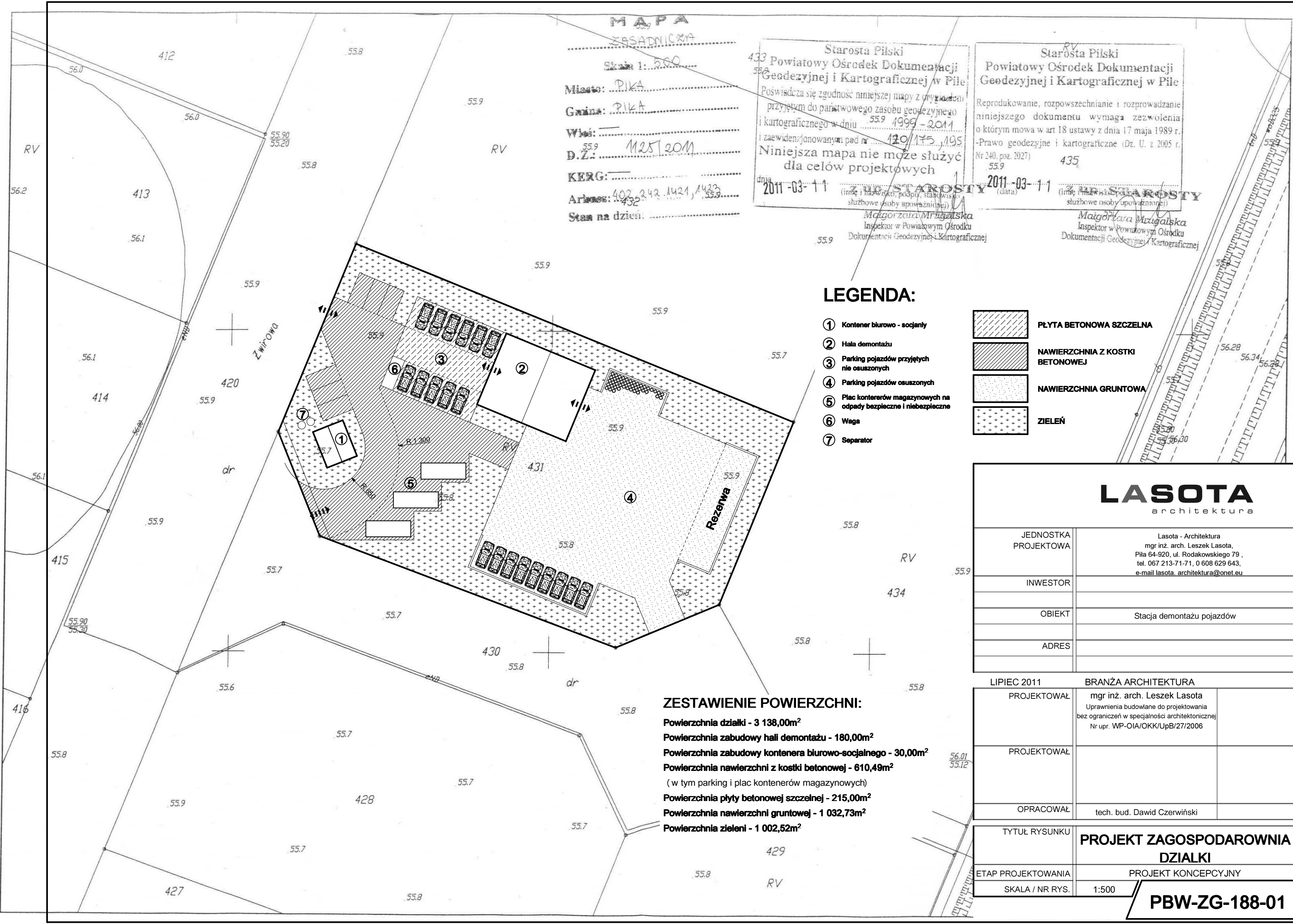
Małgorzata Muzalska  
Inspektor w Powiatowym Ośrodku  
Dokumentacji Geodezyjnej i Kartograficznej

Małgorzata Muzalska  
Inspektor w Powiatowym Ośrodku  
Dokumentacji Geodezyjnej i Kartograficznej

**LEGENDA:**

- ① Kontener biurowo - socjalny
- ② Hala demontażu
- ③ Parking pojazdów przyjętych nie osuszonych
- ④ Parking pojazdów osuszonych
- ⑤ Plac kontenerów magazynowych na odpady bezpieczne i niebezpieczne
- ⑥ Waga
- ⑦ Separator

-  PŁYTA BETONOWA SZCZELNA
-  NAWIERZCHNIA Z KOSTKI BETONOWEJ
-  NAWIERZCHNIA GRUNTOWA
-  ZIELEŃ



**ZESTAWIENIE POWIERZCHNI:**

Powierzchnia działki - 3 138,00m<sup>2</sup>

Powierzchnia zabudowy hali demontażu - 180,00m<sup>2</sup>

Powierzchnia zabudowy kontenera biurowo-socjalnego - 30,00m<sup>2</sup>

Powierzchnia nawierzchni z kostki betonowej - 610,49m<sup>2</sup>  
( w tym parking i plac kontenerów magazynowych)

Powierzchnia płyty betonowej szczelnej - 215,00m<sup>2</sup>

Powierzchnia nawierzchni gruntowej - 1 032,73m<sup>2</sup>

Powierzchnia zieleni - 1 002,52m<sup>2</sup>

<b>LASOTA</b> architektura	
JEDNOSTKA PROJEKTOWA	Lasota - Architektura mgr inż. arch. Leszek Lasota, Piła 64-920, ul. Rodakowskiego 79, tel. 067 213-71-71, 0 608 629 643, e-mail lasota_architektura@onet.eu
INWESTOR	
OBIEKT	Stacja demontażu pojazdów
ADRES	

LIPIEC 2011	BRANŻA ARCHITEKTURA
PROJEKTOWAŁ	mgr inż. arch. Leszek Lasota Uprawnienia budowlane do projektowania bez ograniczeń w specjalności architektonicznej Nr upr. WP-OIA/OKK/UpB/27/2006
PROJEKTOWAŁ	
OPRACOWAŁ	tech. bud. Dawid Czerwiński

TYTUŁ RYSUNKU	<b>PROJEKT ZAGOSPODAROWNIA DZIAŁKI</b>
ETAP PROJEKTOWANIA	PROJEKT KONCEPCYJNY
SKALA / NR RYS.	1:500
<b>PBW-ZG-188-01</b>	